

Zakład Produkcyjno-Handlowo-Usługowy  
"INEX" Sp. z o.o.  
Inwałd, ul. Wadowicka 165 34-120 Andrychów  
NIP 551-001-18-21 REGON 070410522  
ROZLEWNIA WOD MINERALNYCH  
37-380 Krynica-Zdrój ul. Wiejska 48  
tel./fax 18 471 50 57 18 471 53 25

Urząd Miejski  
w Piwnicznej-Zdroju

Wpłynęło: 2025 -03- 17 Wpłynęło

Lp. 1570 zał. ....

Krynica-Zdrój ; 12.03.2025 r.

Burmistrz Piwnicznej - Zdroju  
Rynek 20  
33-350 Piwniczna-Zdrój

POWIERZENIE SPRAWY  
Pan(i) M. Kowalski  
wskazania uzupełniające  
T. Nowak

W odpowiedzi na pismo Dyrektora Okręgowego Urzędu Górniczego w Krakowie znak Nr KRA.5111.62.2025.KC z dnia 28.02.2025 r. **zawiadamiające o przystąpieniu do sporządzania miejscowego planu zagospodarowania przestrzennego obejmującego część miasta i gminy Piwniczna-Zdrój** informujemy iż:

- sporządzany **plan zagospodarowania przestrzennego obejmujący część miasta i gminy Piwniczna-Zdrój** dotyczy częściowo zachodniej część obszaru i terenu górniczego „Żegiestów-INEX”. W pobliżu terenu objętego zmianą planu zagospodarowania przestrzennego znajduje się tu ujęcie wody leczniczej „Z-3”- lokalizację ujęcia oraz granice obszaru i terenu górniczego przedstawiono na załączonej mapie. Współrzędne ujęcia „Z-3” w układzie „1992”

X 168603,23 Y 628065,67

- wody lecznicze rejonu Piwnicznej-Zdroju mają charakter odnawialny, są to wody infiltracyjne – dlatego ochrona obszarów zasilania przed degradacją ma fundamentalne znaczenia dla ochrony jakościowej i ilościowej złoża wód leczniczych;
- w związku infiltracyjnym charakterem wód leczniczych rejonu Piwnicznej-Zdroju wnoskujemy o zabezpieczenie -w sporządzanej zmiane **planu** - złóż wód leczniczych w obrębie obszarów górnicznych przed planowaniem przedsięwzięć które mogłyby zagrozić wodom podziemnym a w szczególności złożu wód leczniczych,
- w obrębie obszarów górnicznych istnieje możliwość występowania podczas wykonywania robót ziemnych podwyższonych zawartości CO<sub>2</sub> w powietrzu w rowach, wykopach oraz wszelkich pomieszczeniach zamkniętych zagłębionych poniżej powierzchni terenu,
- eksploatacja wód leczniczych nie stanowi zagrożenia dla środowiska, nie powoduje zmian w górotworze oraz deformacji i obniżen terenu. W związku z tym nie jest konieczne podejmowanie działań zmierzających do zabezpieczenia środowiska przed skutkami prowadzonej eksploatacji wód leczniczych.

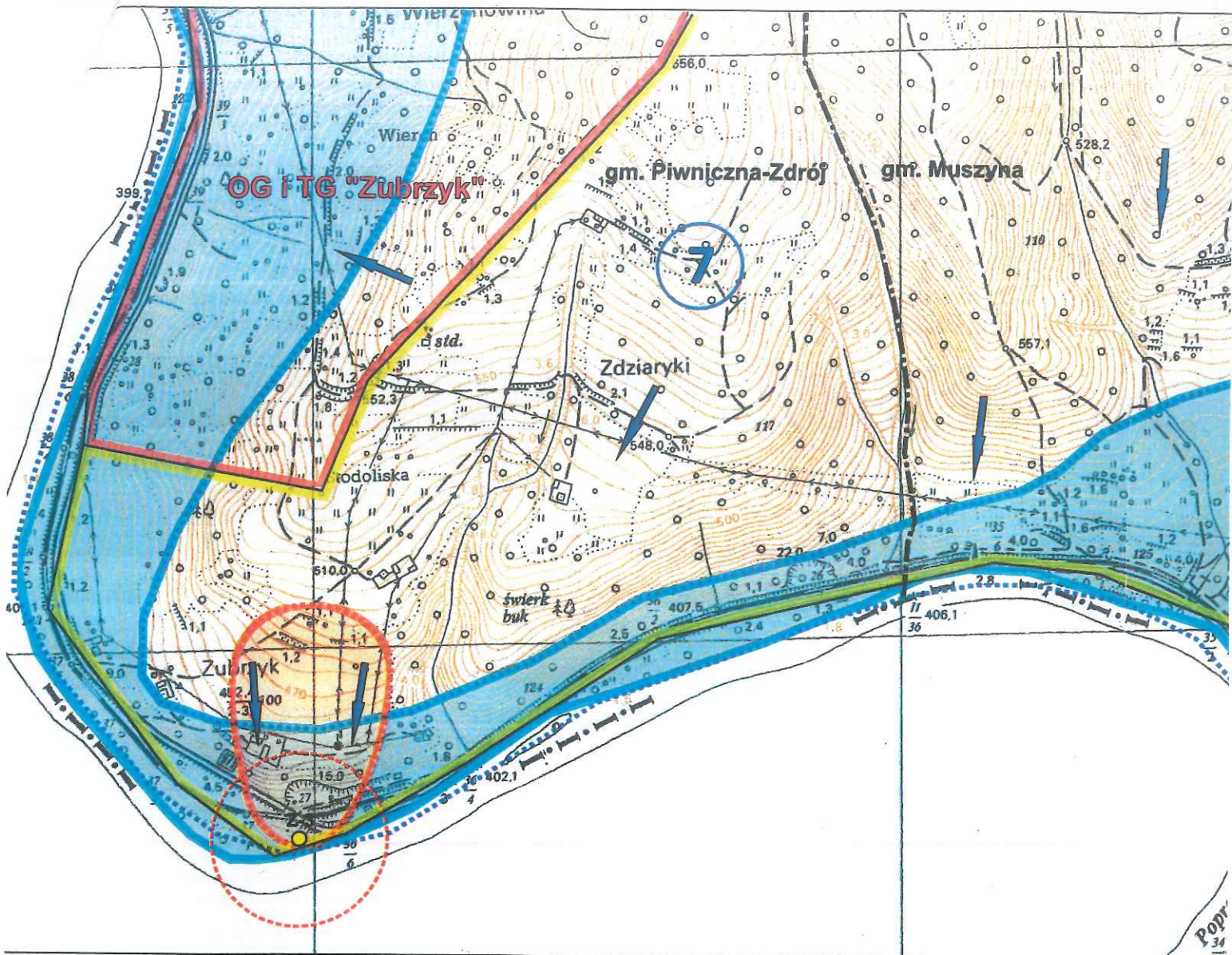
W załączeniu mapa obszaru i terenu górniczego; „Żegiestów-INEX” z zaznaczonym ujęciem wód leczniczych „Z-3”.

Z poważaniem













Do wiadomości:

1. Dyrektor Okręgowego Urzędu Górniczego w Krakowie  
ul. Łukasiewicza 3  
31-420 Kraków

Przeses Zarządu  
Grzegorz Cima  
Grzegorz Cima



### Mapa hydrogeologiczna skala 1: 10 000

-  dokumentowane otwory
-  projektowane otwory Inwestora
-  ujęcia wód leczniczych
-  ujęcia wód zwykłych
-  obszary współwystępowania wód zwykłych i leczniczych (Koślacz, Krawczyk, 2014)
-  obszary bilansowe (wg Koślacz, Krawczyk, 2014)  
7 - Zegiestów
-  granice obszarów zasobowych dokumentowanych otworów
-  kierunki przepływu wód podziemnych
-  promień leja depresji
-  granice projektowanego OG i TG "Zegiestów - INEX"
-  granice obszarów i terenów górniczych utworzonych dla złóż wód leczniczych
-  granica gmin Muszyna i Piwniczna-Zdrój

