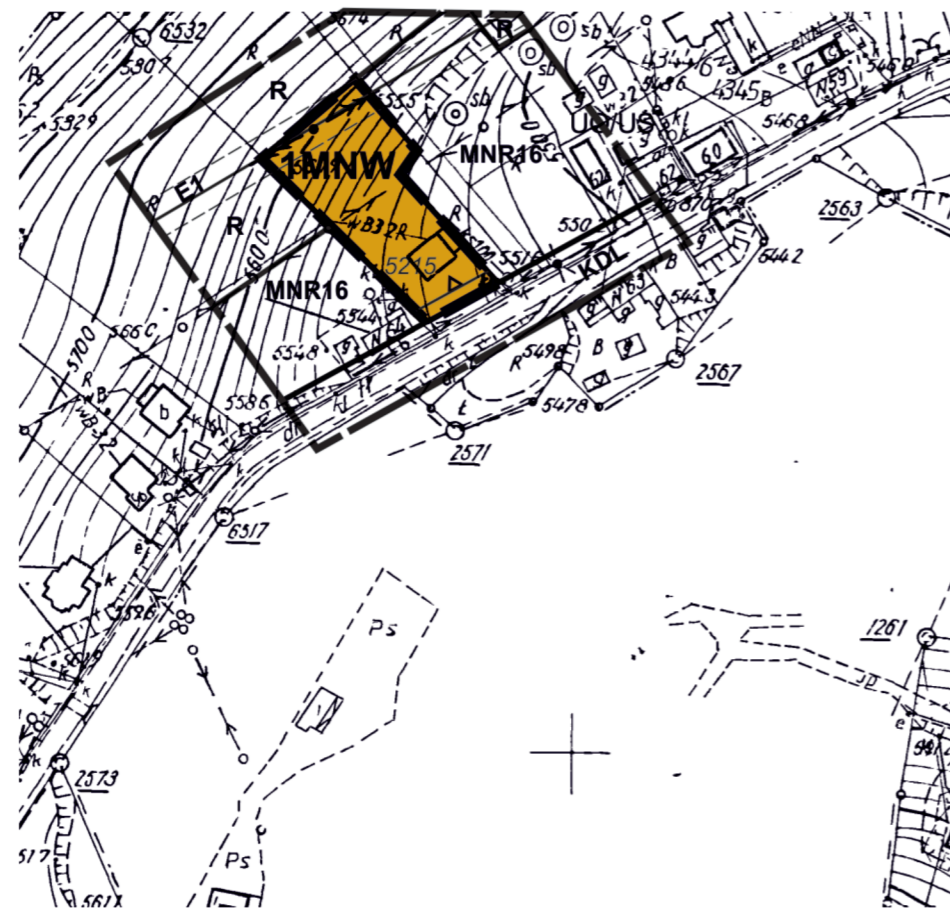


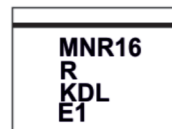
ZMIANA MIEJSCOWEGO PLANU ZAGOSPODAROWANIA PRZESTRZENNEGO
 MIASTA I GMINY PIWNICZNA-ZDRÓJ, JEDNOSTKA STRUKTURALNA
 „A-IV” - KOSARZYSKA

Załącznik Nr 1
 do uchwały Nr
 Rady Miejskiej w Piwnicznej-Zdroju
 z dnia



Źródło pochodzenia mapy: państwowy zasób geodezyjny i kartograficzny prowadzony przez Starostę Nowosądeckiego.
 Układ współrzędnych mapy ETRS89/POLAND CS 2000 ZONE 7 ID EPSG: 2178

Oznaczenia inne informacyjne

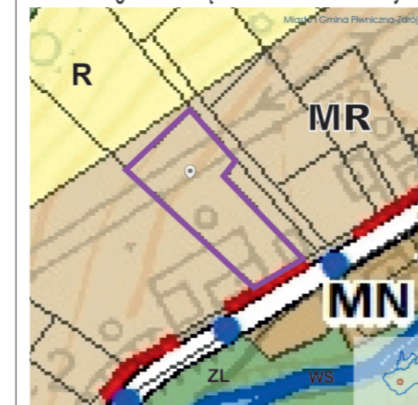


Linie rozgraniczające tereny o różnym przeznaczeniu oraz symbole identyfikacyjne terenów o różnym przeznaczeniu lub różnych zasadach zagospodarowania wyznaczone w planie miejscowym - zlokalizowane poza obszarem objętym planem

LEGENDA

- Granica analizowanego otoczenia
- Ustalenia planu**
- Granica obszaru objętego planem
- Linie rozgraniczające tereny o różnym przeznaczeniu lub różnych zasadach zagospodarowania
- Teren zabudowy mieszkaniowej jednorodzinnej wolnostojącej
- Nieprzekraczalna linia zabudowy
- Elementy informacyjne**
- cały obszar Popradzki Park Krajobrazowy
- cały obszar Obszar Natura 2000 „Ostoja Popradzka” PLH 120019
- cały obszar Obręb GZWP nr 438 warstw Magura (Nowy Sącz)
- cały obszar Strefa ochrony uzdrowskiej „C” uzdrowska Piwniczna-Zdrój
- Linia elektroenergetyczna średniego napięcia wraz ze strefą technologiczną

Wyrys ze studium uwarunkowań i kierunków zagospodarowania przestrzennego Miasta i Gminy Piwniczna - Zdrój, uchwalonego uchwałą nrVIII/64/20024 Rady Miasta i Gminy Piwniczna - Zdrój z dnia 26 września 2024 r.



Legenda

- MR Tereny zabudowy mieszkaniowej jednorodzinnej i zabudowy zagrodowej
- MN Tereny zabudowy mieszkaniowej jednorodzinnej
- ZL Tereny lasów i zadrzewień
- WS Tereny wód powierzchniowych
- Tereny drogi publicznej
- Szlaki turystyczne
- Szlaki rowerowe
- Obszar objęty planem