

Nr z rejestru: *RM.0006.78.2026*

Data i podpis osoby przyjmującej: *7.05.2026 Magdalena Nieć*

UCHWAŁA NR .....  
RADY MIEJSKIEJ W PIWNICZNEJ-ZDROJU  
z dnia .....

**w sprawie zmiany uchwały Nr XIV/125/2024 Rady Miejskiej w Piwnicznej-Zdroju z dnia 30 grudnia 2024 r. w sprawie przystąpienia do sporządzenia miejscowego planu zagospodarowania przestrzennego obejmującego część miasta i gminy Piwniczna-Zdrój**

Na podstawie art. 18 ust. 2 pkt 5 ustawy z dnia 8 marca 1990 r. o samorządzie gminnym (Dz. U. z 2025 r. poz. 1153, 1436 oraz z 2026 r. poz. 252 oraz 2023 r. poz. 1688) oraz art. 14 ust. 1 i 2 ustawy z dnia 27 marca 2003 r. o planowaniu i zagospodarowaniu przestrzennym (Dz. U. z 2026 r. poz. 538), Rada Miejska w Piwnicznej-Zdroju uchwała, co następuje:

**§1.**

W uchwale Nr XIV/125/2024 Rady Miejskiej w Piwnicznej-Zdroju z dnia 30 grudnia 2024 r. w sprawie przystąpienia do sporządzenia miejscowego planu zagospodarowania przestrzennego obejmującego część miasta i gminy Piwniczna-Zdrój, wprowadza się następujące zmiany:

- 1) Załączniki graficzne do uchwały otrzymują brzmienie zgodne z załącznikami graficznymi od nr 1 do nr 28, stanowiącymi integralną część niniejszej uchwały.

**§2.**

Wykonanie uchwały powierza się Burmistrzowi Piwnicznej-Zdroju.

**§3.**

Uchwała wchodzi w życie z dniem podjęcia.

Przewodnicząca Rady Miejskiej

Monika Dominik

Sporządził: *Paweł Maślanka*

Akceptacja: *Tomasz Michałowski – Burmistrz Piwnicznej-Zdroju*

Zgodność prawna potwierdzona wiadomością e-mail przez radcę prawnego.

Podpisy znajdują się na oryginale dokumentu.

## UZASADNIENIE

Zgodnie z treścią art. 14 ustawy z dnia 27 marca 2003 r. o planowaniu i zagospodarowaniu przestrzennym (tekst jedn. Dz. U. z 2026 r. poz. 538) o przystąpieniu lub odpowiednio o odstąpieniu od sporządzenia miejscowego planu zagospodarowania przestrzennego rozstrzyga rada gminy w formie uchwały.

Podejmowana uchwała zmieniająca uchwałę uchwały Nr XIV/125/2024 Rady Miejskiej w Piwnicznej-Zdroju z dnia 30 grudnia 2024 r. r. polega na wyłączeniu z granic opracowania części działek dla których nie ma możliwości wyznaczenia terenów zabudowy z uwagi na brak uzgodnienia z Regionalnym Dyrektorem Ochrony Środowiska. Wyłączenie tych części działek z granic opracowania planu nie wpłynie na zmianę sposobu użytkowania. Nowe granice opracowania miejscowego planu określa załącznik do niniejszej uchwały.

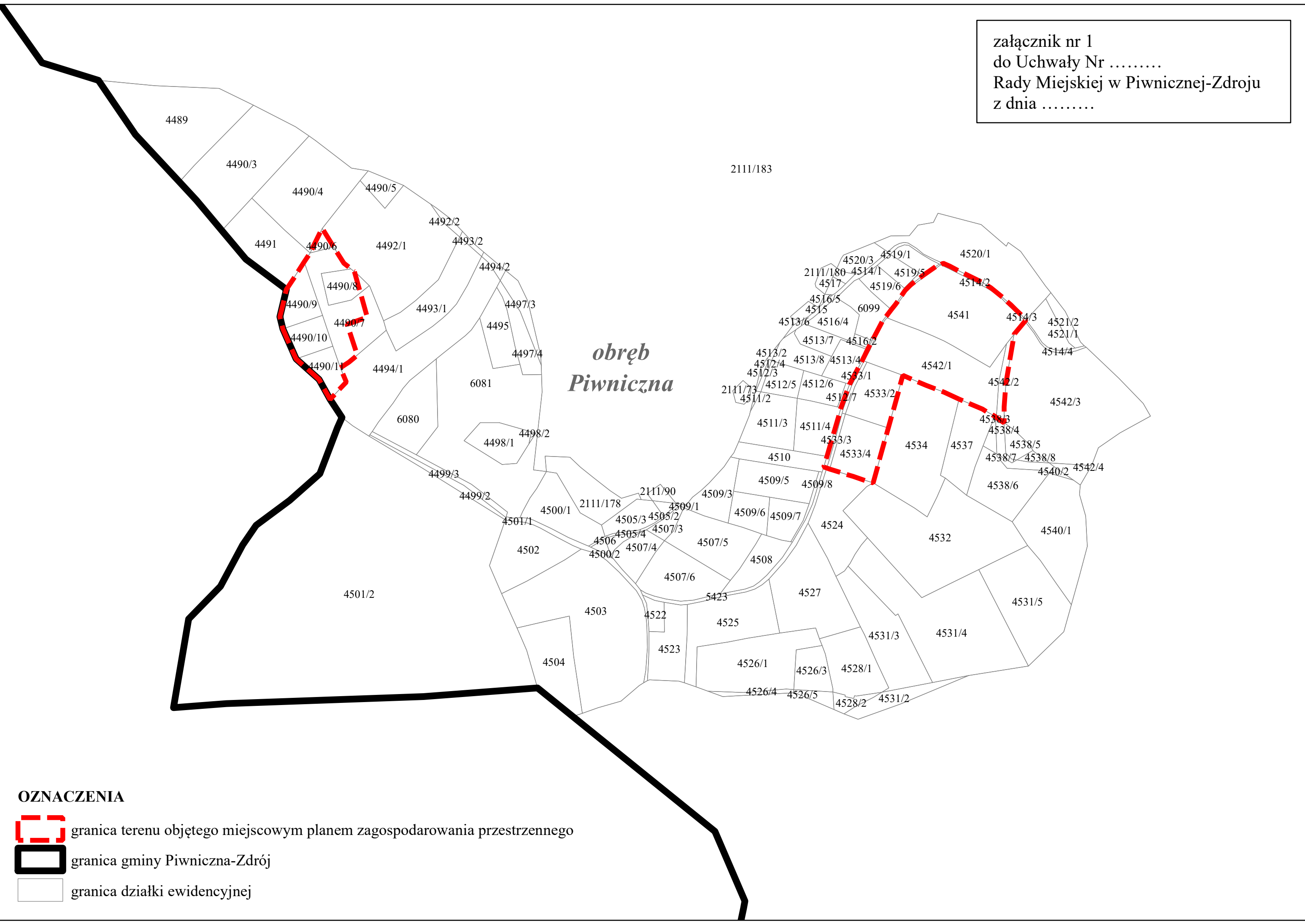
Z uwagi na powyższe oraz w celu usprawnienia procedury planistycznej podejmuje się niniejszą uchwałę, która umożliwi sporządzenie i uchwalenie planu miejscowego w zmniejszonym zakresie.

Projekt uchwały przekłada się do przyjęcia przez Radę Miejską w Piwnicznej-Zdroju.




Sporządził  
*Paweł Maślanka*

Pieczeńć i podpis wnioskodawcy:  
*Burmistrz Piwnicznej-Zdroju*  
*Tomasz Michałowski*

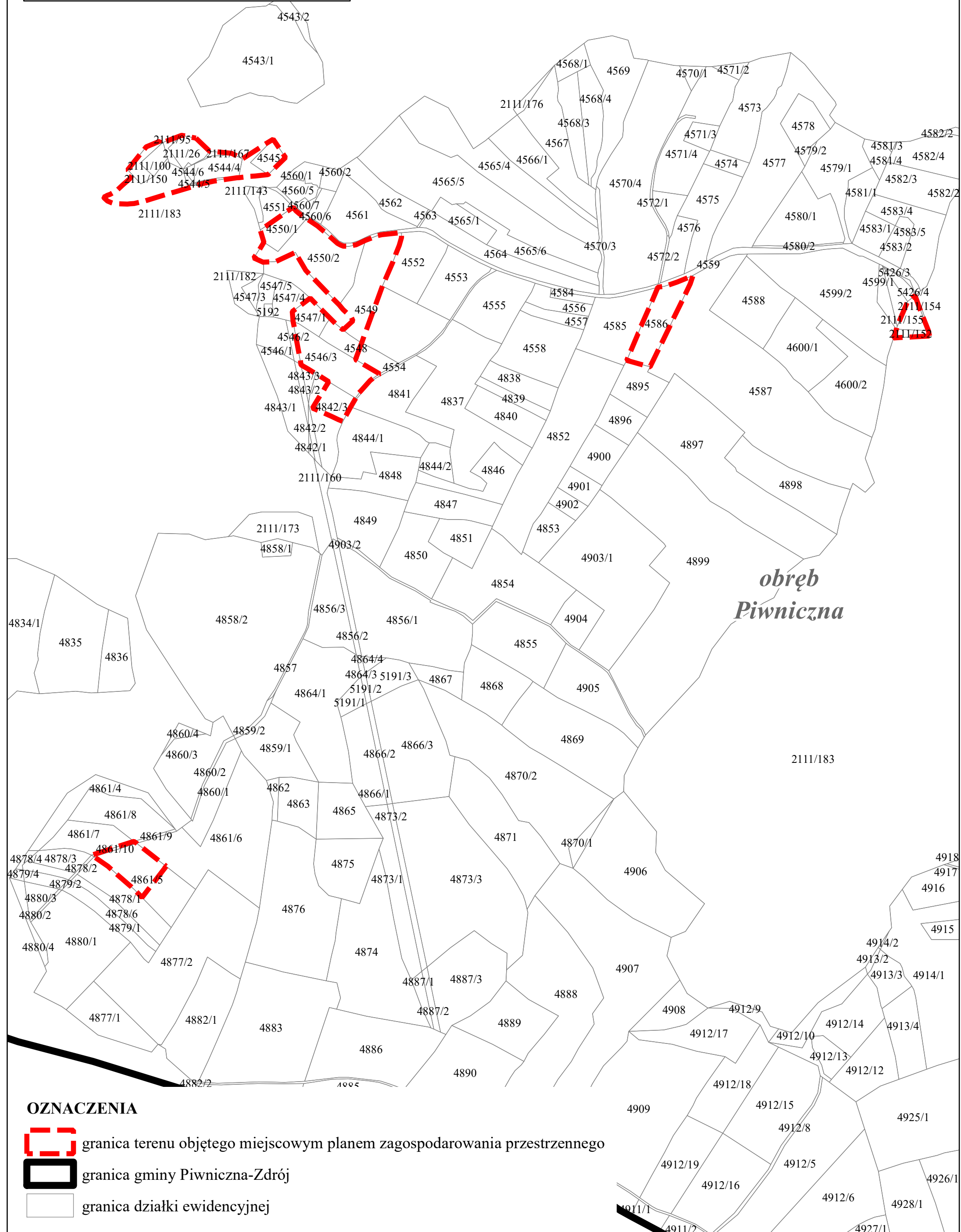
załącznik nr 1  
do Uchwały Nr .....  
Rady Miejskiej w Piwnicznej-Zdroju  
z dnia .....






**OZNACZENIA**

-  granica terenu objętego miejscowym planem zagospodarowania przestrzennego
-  granica gminy Piwniczna-Zdrój
-  granica działki ewidencyjnej

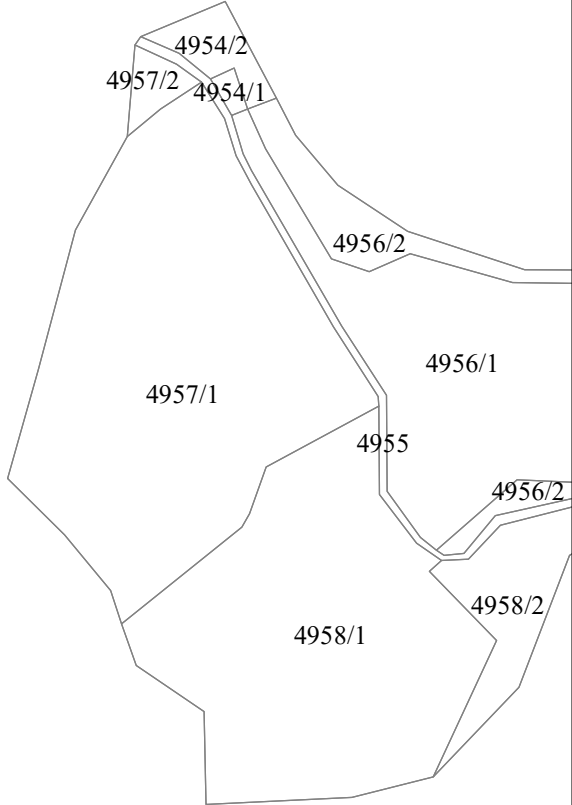
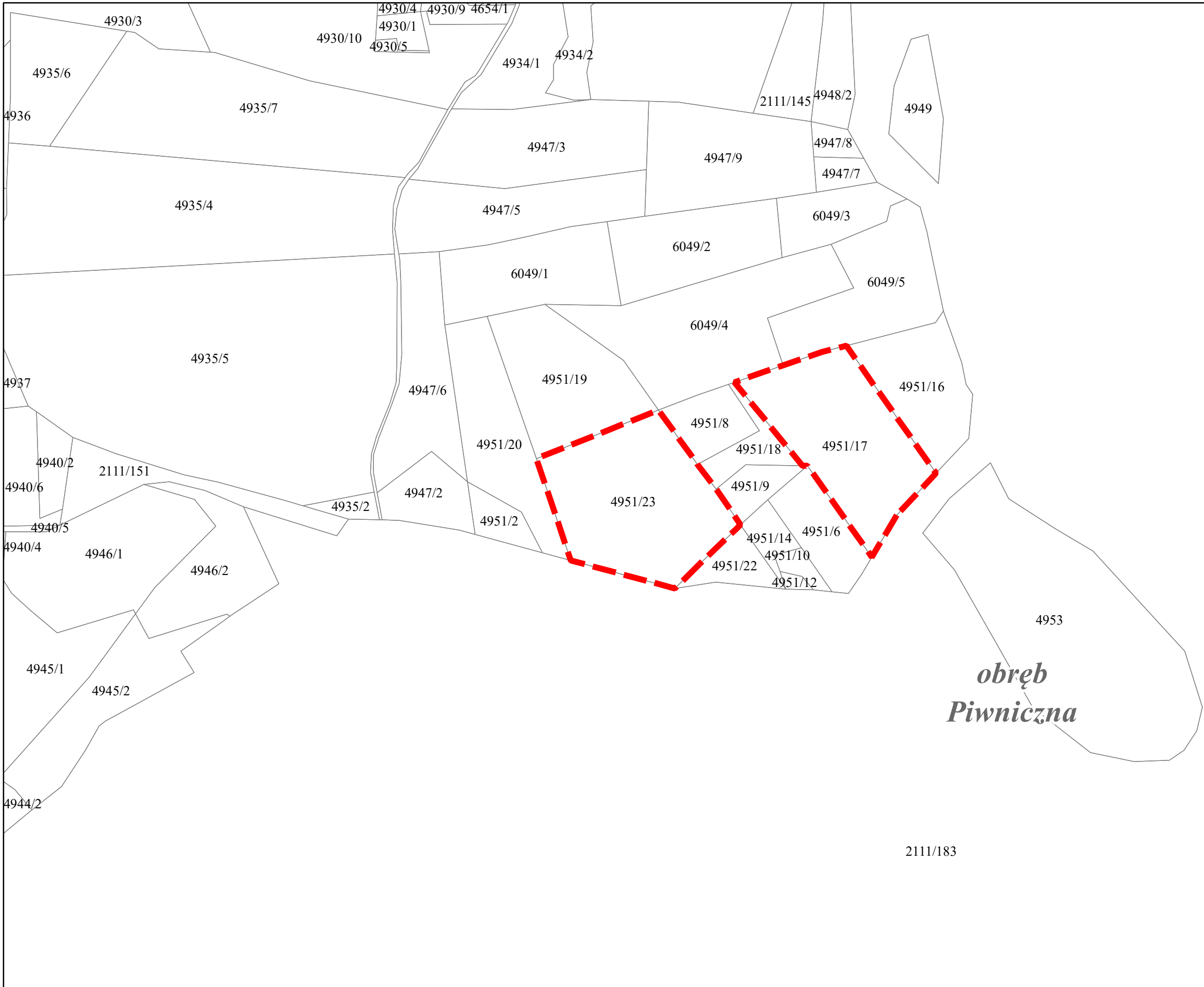
załącznik nr 2  
do Uchwały Nr .....  
Rady Miejskiej w Piwnicznej-Zdroju  
z dnia .....




**OZNACZENIA**


-  granica terenu objętego miejscowym planem zagospodarowania przestrzennego
-  granica gminy Piwniczna-Zdrój
-  granica działki ewidencyjnej

załącznik nr 3  
do Uchwały Nr .....  
Rady Miejskiej w Piwnicznej-Zdroju  
z dnia .....



**OZNACZENIA**

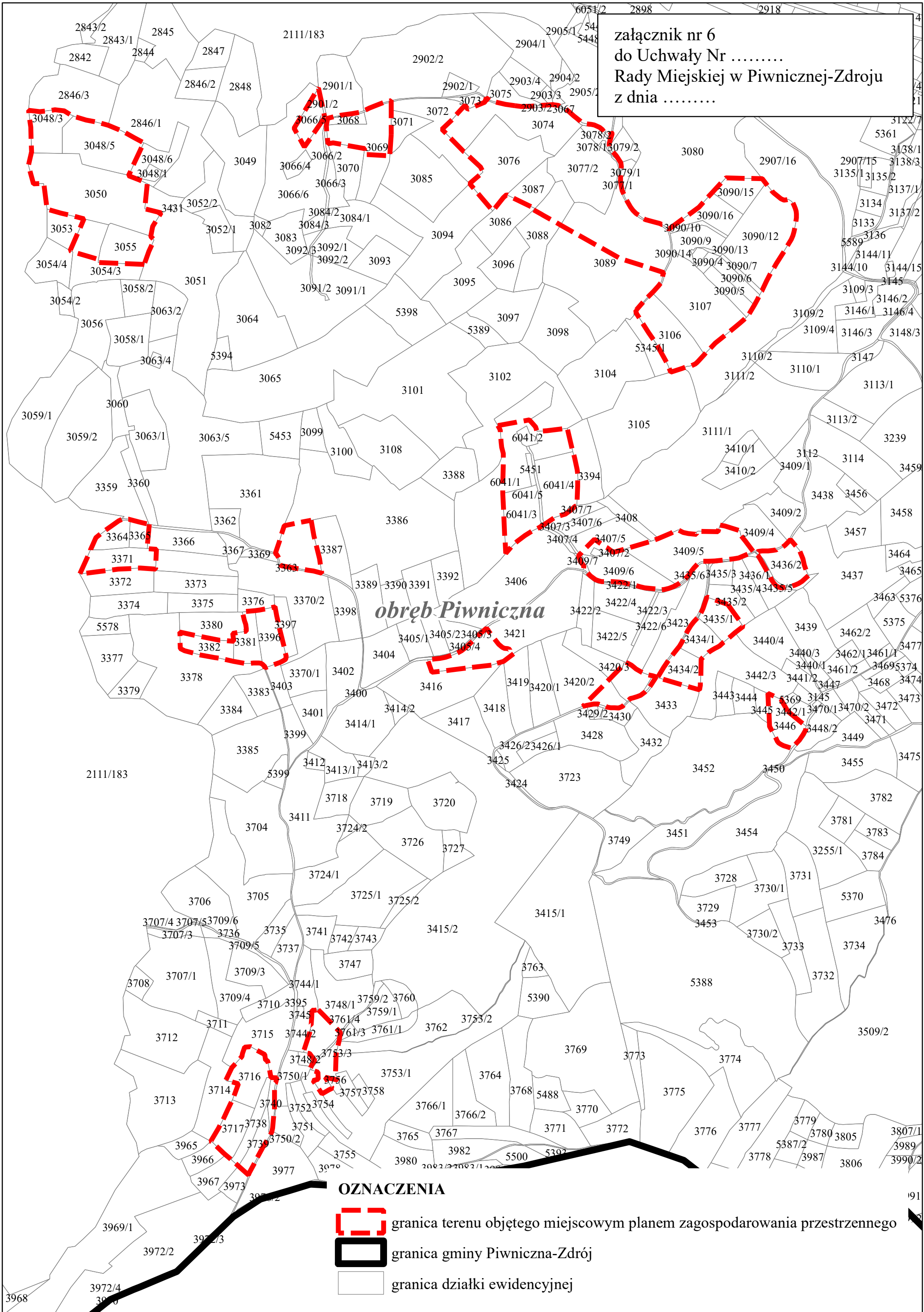
 granica terenu objętego miejscowym planem zagospodarowania przestrzennego

 granica działki ewidencyjnej








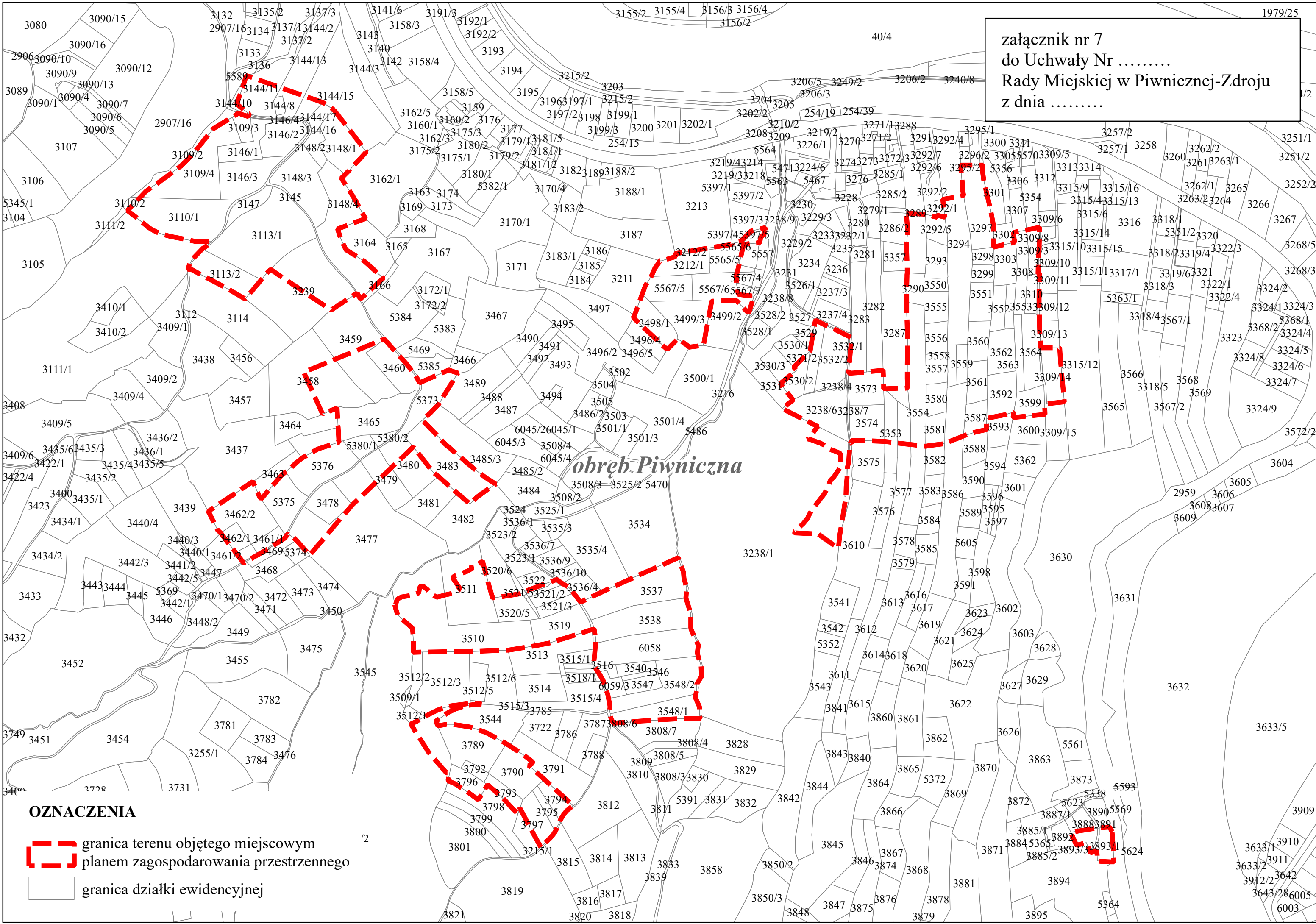
załącznik nr 6  
do Uchwały Nr .....  
Rady Miejskiej w Piwnicznej-Zdroju  
z dnia .....





**OZNACZENIA**

-  granica terenu objętego miejscowym planem zagospodarowania przestrzennego
-  granica gminy Piwniczna-Zdrój
-  granica działki ewidencyjnej

załącznik nr 7  
do Uchwały Nr .....  
Rady Miejskiej w Piwnicznej-Zdroju  
z dnia .....

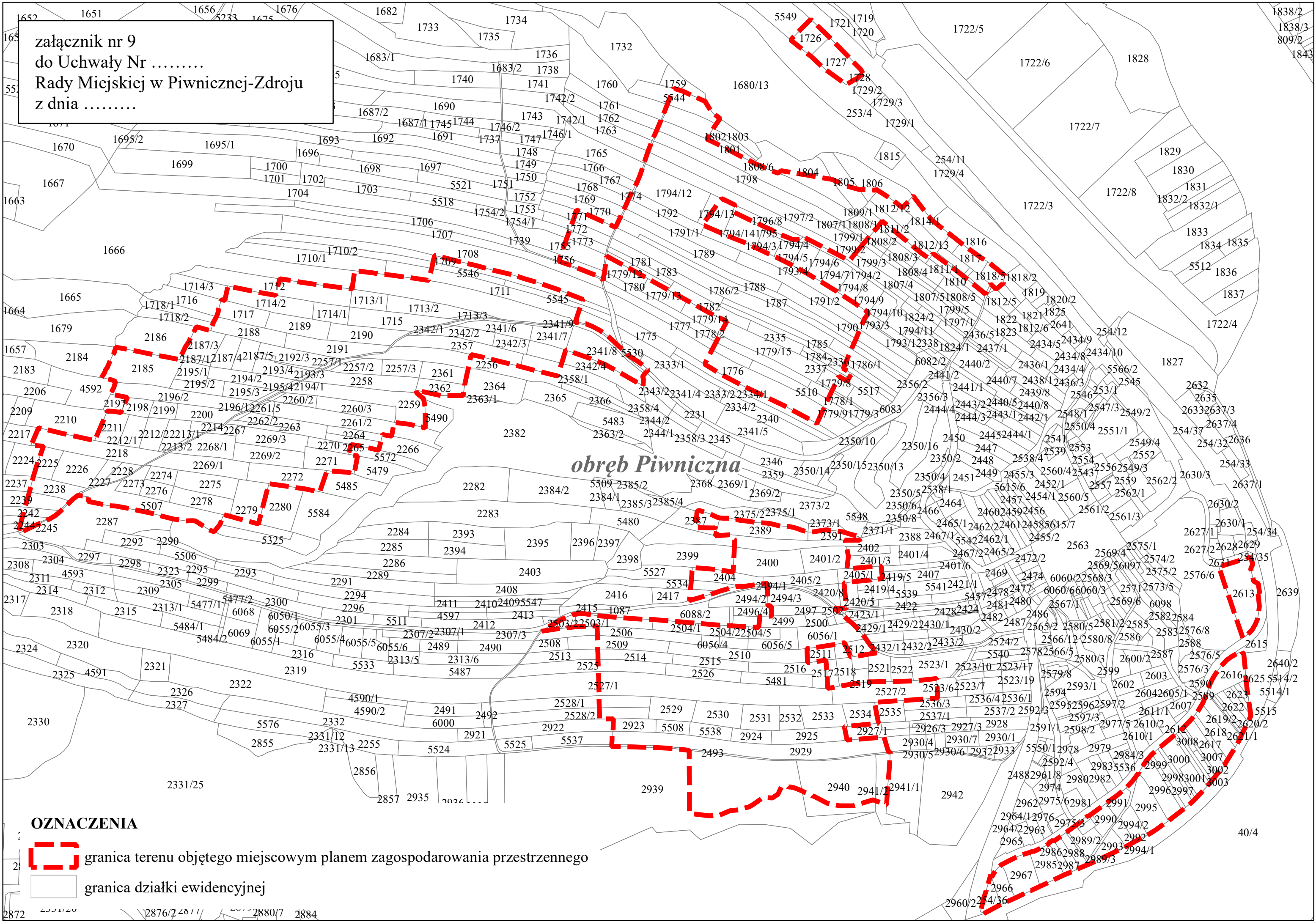


**OZNACZENIA**

-  granica terenu objętego miejscowym planem zagospodarowania przestrzennego
-  granica działki ewidencyjnej





załącznik nr 9  
do Uchwały Nr .....  
Rady Miejskiej w Piwnicznej-Zdroju  
z dnia .....



*obwód Piwniczna*

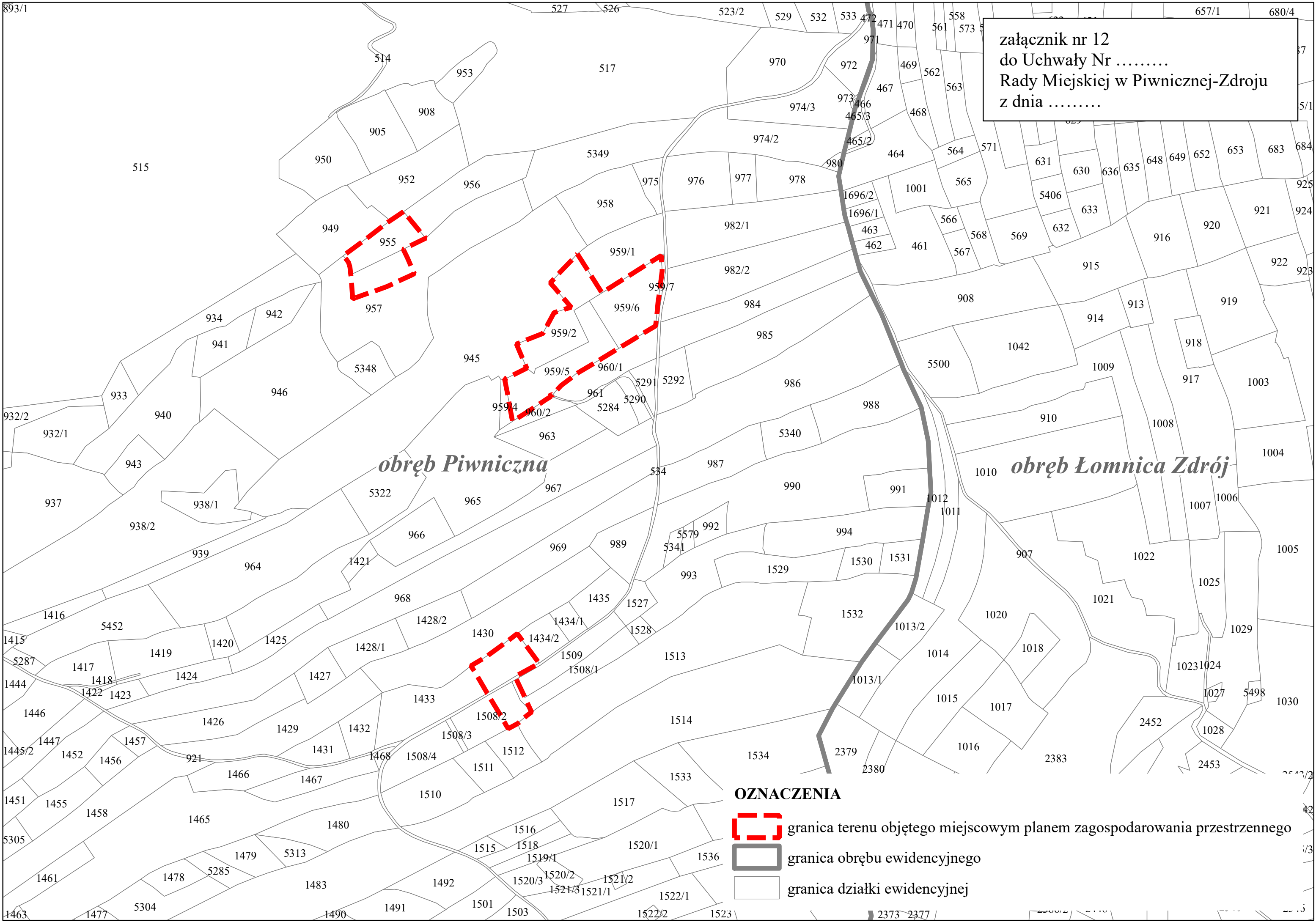
**OZNACZENIA**

-  granica terenu objętego miejscowym planem zagospodarowania przestrzennego
-  granica działki ewidencyjnej








załącznik nr 12  
do Uchwały Nr .....  
Rady Miejskiej w Piwnicznej-Zdroju  
z dnia .....



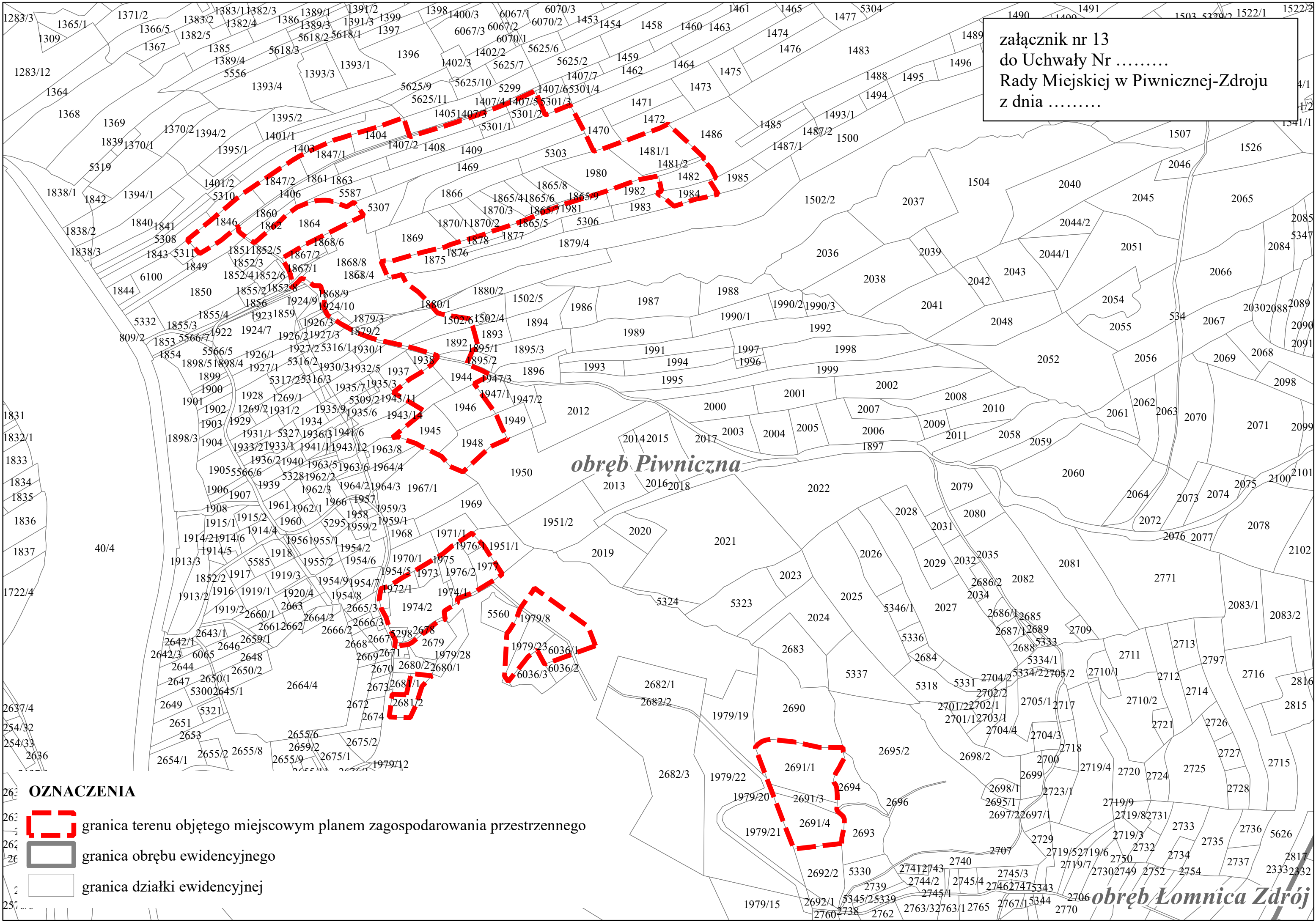
*obręb Piwniczna*

*obręb Łomnica Zdrój*




**OZNACZENIA**

-  granica terenu objętego miejscowym planem zagospodarowania przestrzennego
-  granica obrębu ewidencyjnego
-  granica działki ewidencyjnej

załącznik nr 13  
do Uchwały Nr .....  
Rady Miejskiej w Piwnicznej-Zdroju  
z dnia .....



**OZNACZENIA**

-  granica terenu objętego miejscowym planem zagospodarowania przestrzennego
-  granica obrębu ewidencyjnego
-  granica działki ewidencyjnej

*obręb Piwniczna*



*obręb Łomnica Zdrój*



załącznik nr 15  
do Uchwały Nr .....  
Rady Miejskiej w Piwnicznej-Zdroju  
z dnia .....

**obwód Łomnica Zdrój**



**OZNACZENIA**

-  granica terenu objętego miejscowym planem zagospodarowania przestrzennego
-  granica działki ewidencyjnej

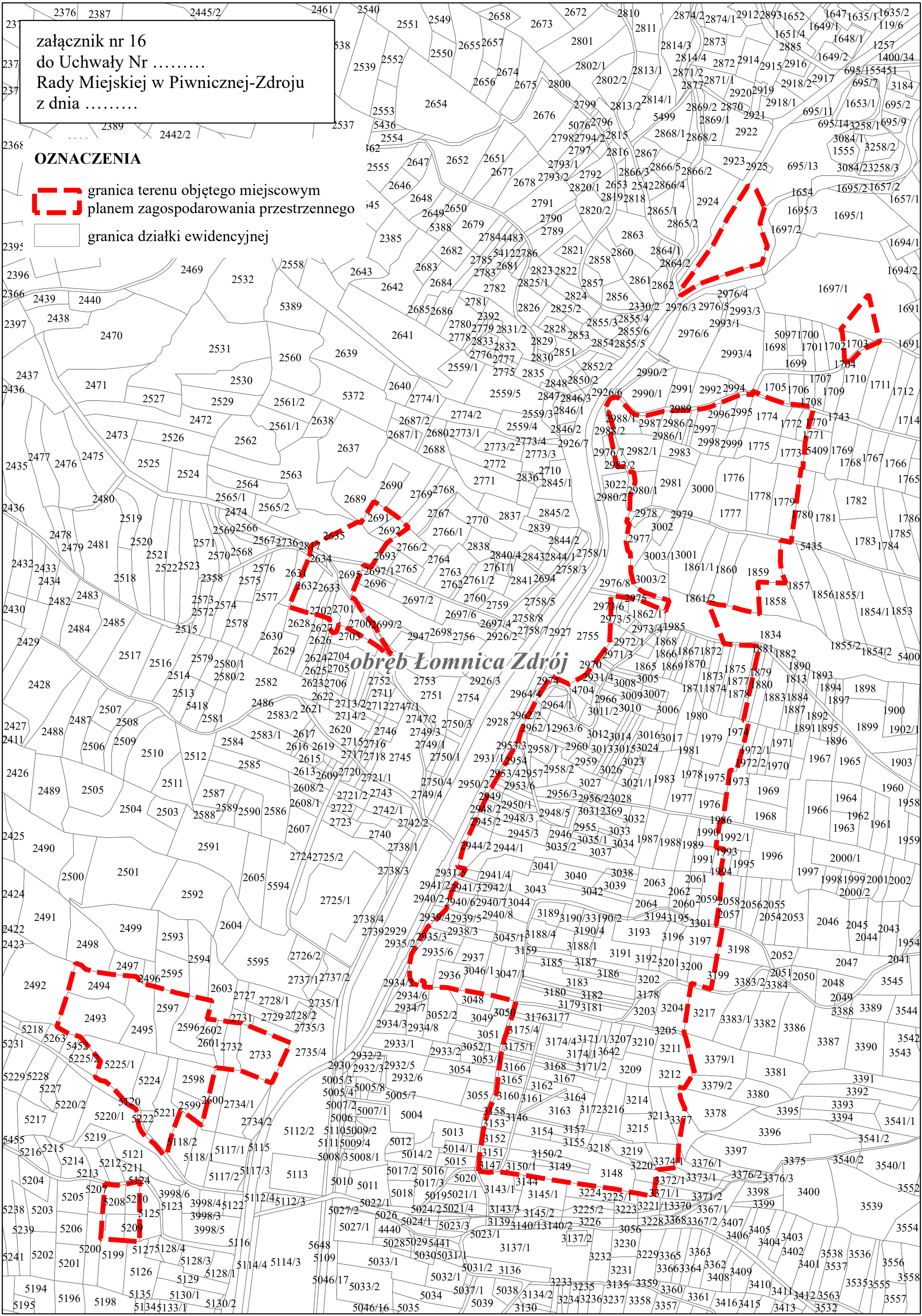


załącznik nr 16  
do Uchwały Nr .....  
Rady Miejskiej w Piwnicznej-Zdroju  
z dnia .....

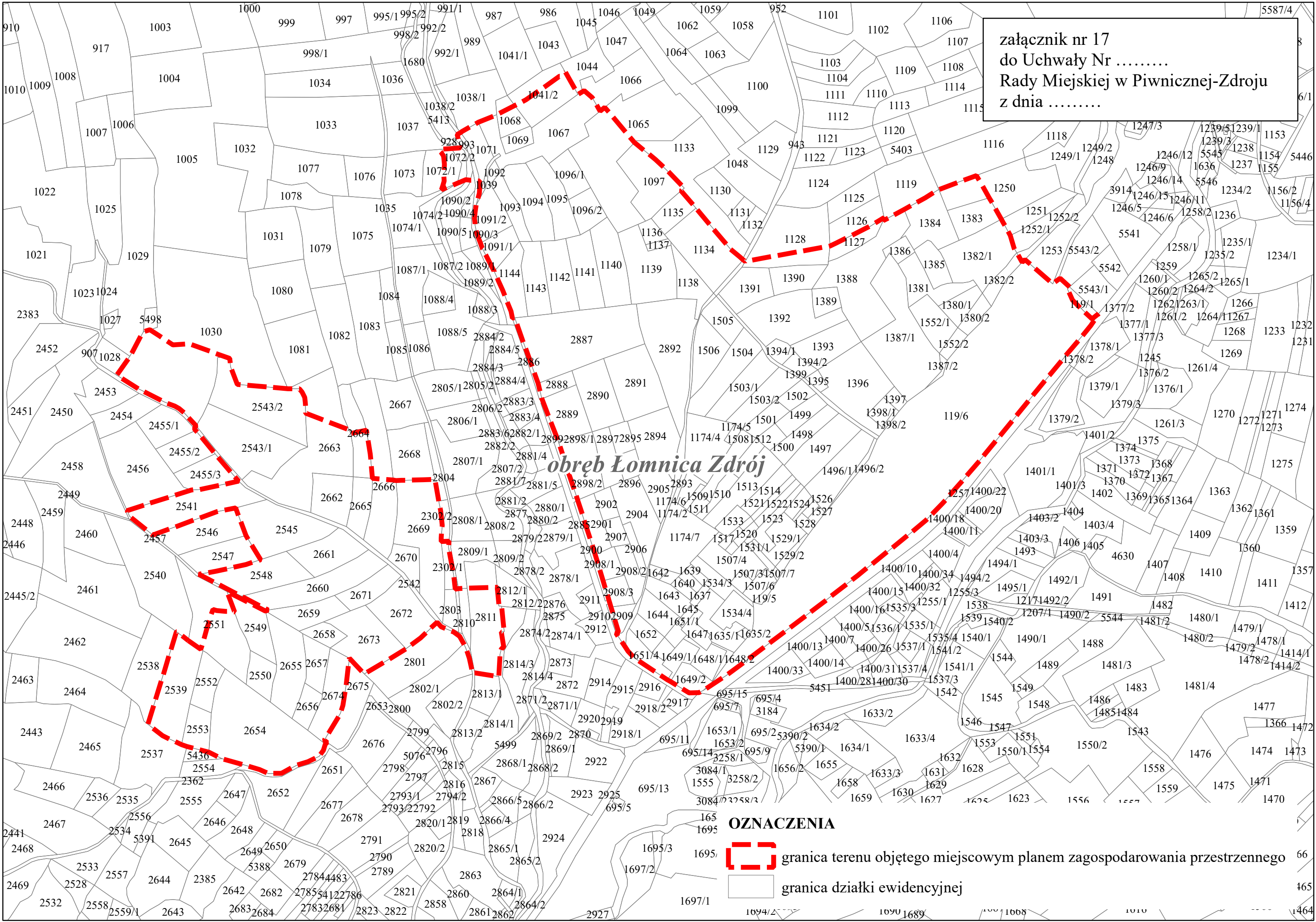
**OZNACZENIA**

-  granica terenu objętego miejscowym planem zagospodarowania przestrzennego
-  granica działki ewidencyyjnej

*obręb Łomnica Zdrój*





załącznik nr 17  
do Uchwały Nr .....  
Rady Miejskiej w Piwnicznej-Zdroju  
z dnia .....

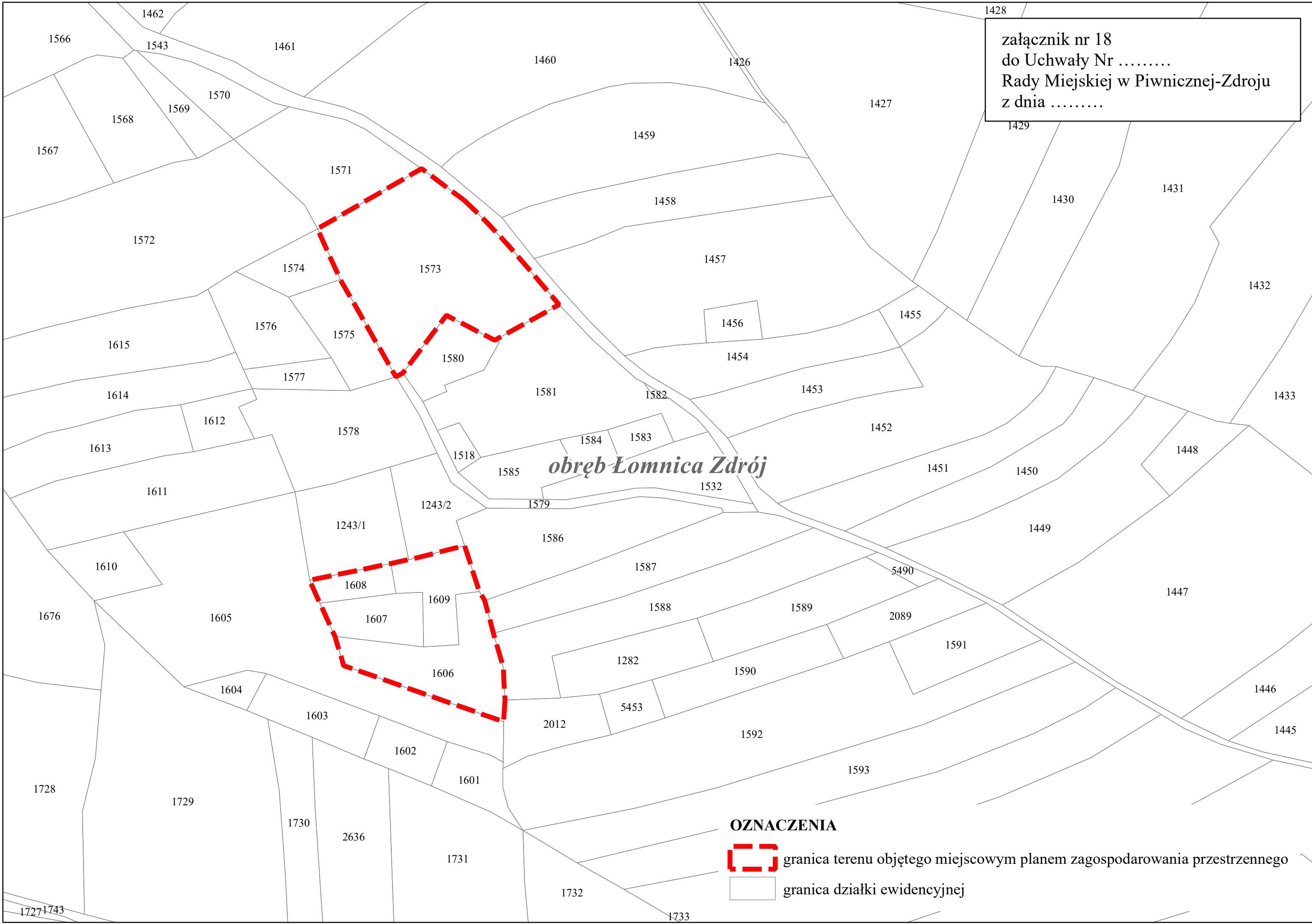


**obwód Łomnica Zdrój**

**OZNACZENIA**



-  granica terenu objętego miejscowym planem zagospodarowania przestrzennego
-  granica działki ewidencyjnej

załącznik nr 18  
do Uchwały Nr .....  
Rady Miejskiej w Piwnicznej-Zdroju  
z dnia .....



*obwód Łomnica Zdrój*

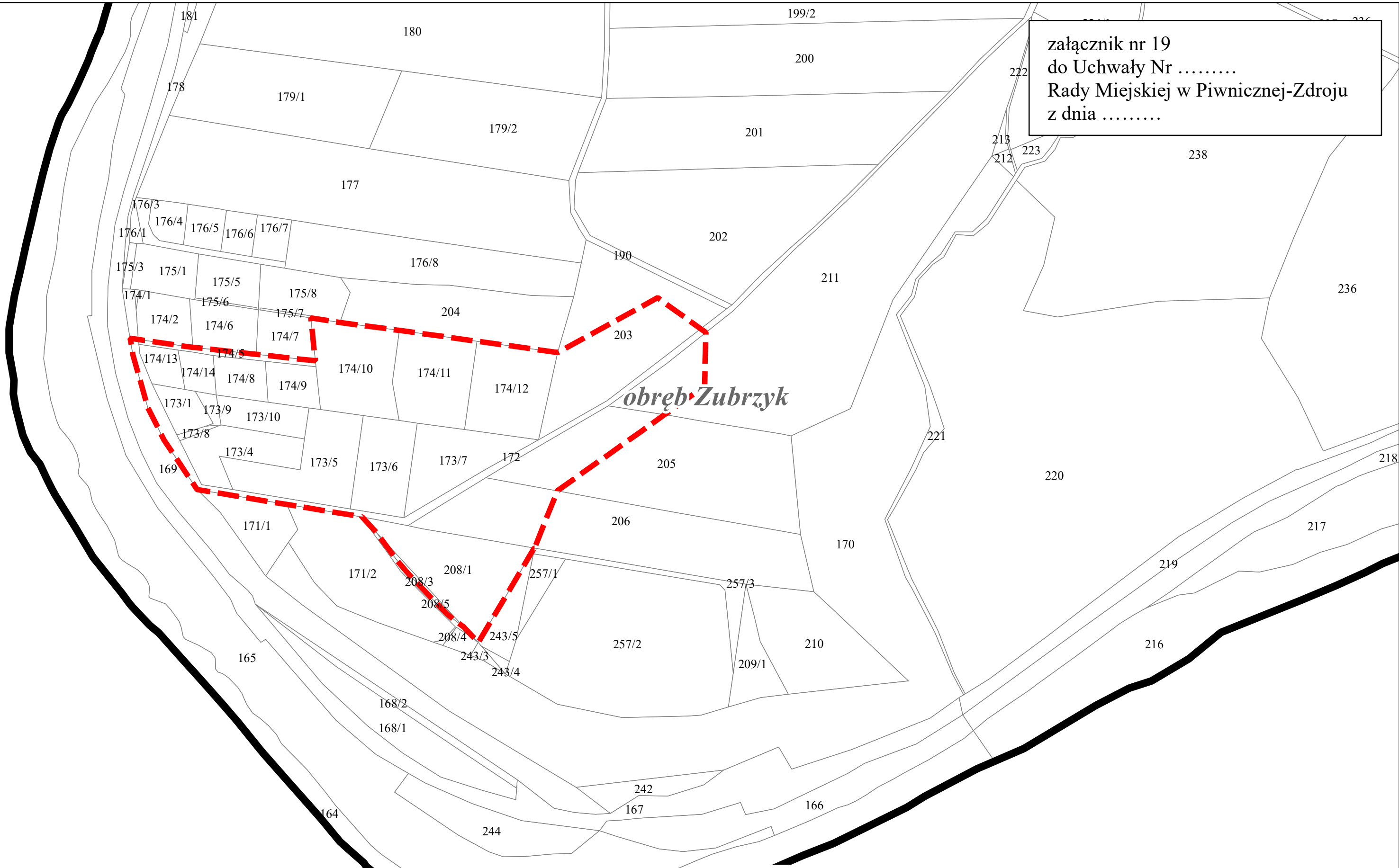
**OZNACZENIA**

-  granica terenu objętego miejscowym planem zagospodarowania przestrzennego
-  granica działki ewidencyjnej

1727-1743




1733

załącznik nr 19  
do Uchwały Nr .....  
Rady Miejskiej w Piwnicznej-Zdroju  
z dnia .....

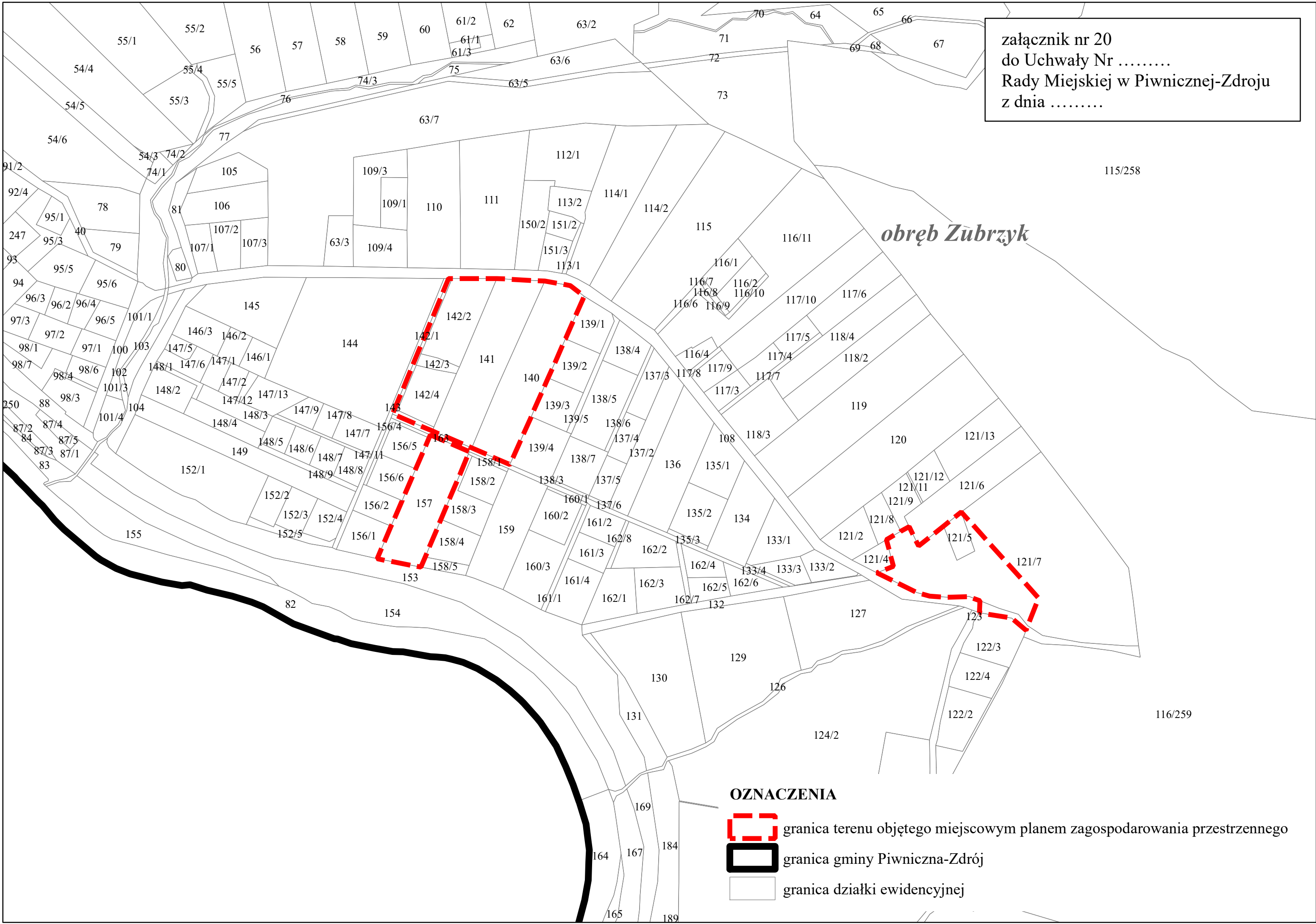


*obwód Zubrzyk*

**OZNACZENIA**

-  granica terenu objętego miejscowym planem zagospodarowania przestrzennego
-  granica gminy Piwniczna-Zdrój
-  granica działki ewidencyjnej

załącznik nr 20  
do Uchwały Nr .....  
Rady Miejskiej w Piwnicznej-Zdroju  
z dnia .....

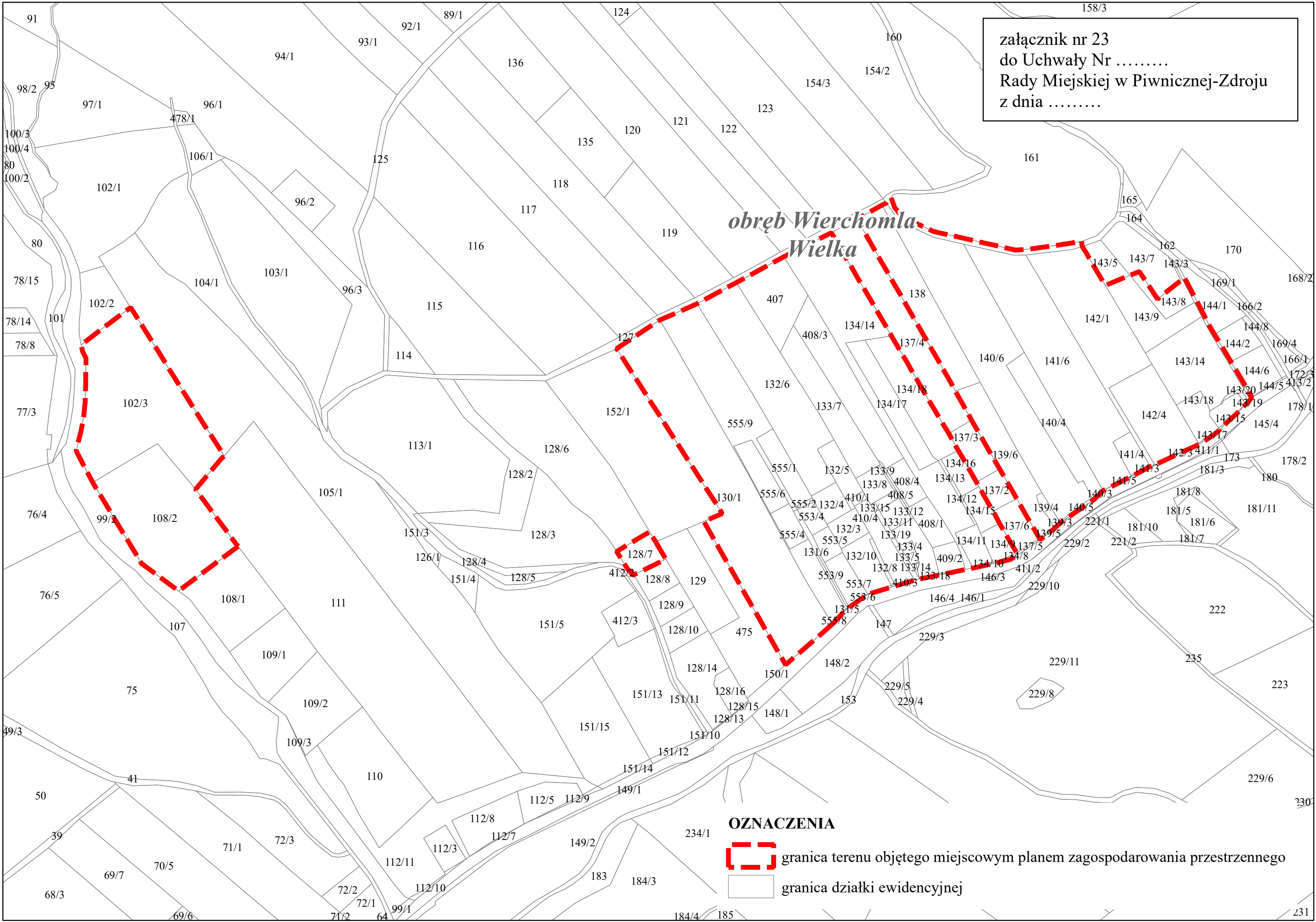








załącznik nr 23  
do Uchwały Nr .....  
Rady Miejskiej w Piwnicznej-Zdroju  
z dnia .....

*obręb Wierchomla  
Wielka*





**OZNACZENIA**

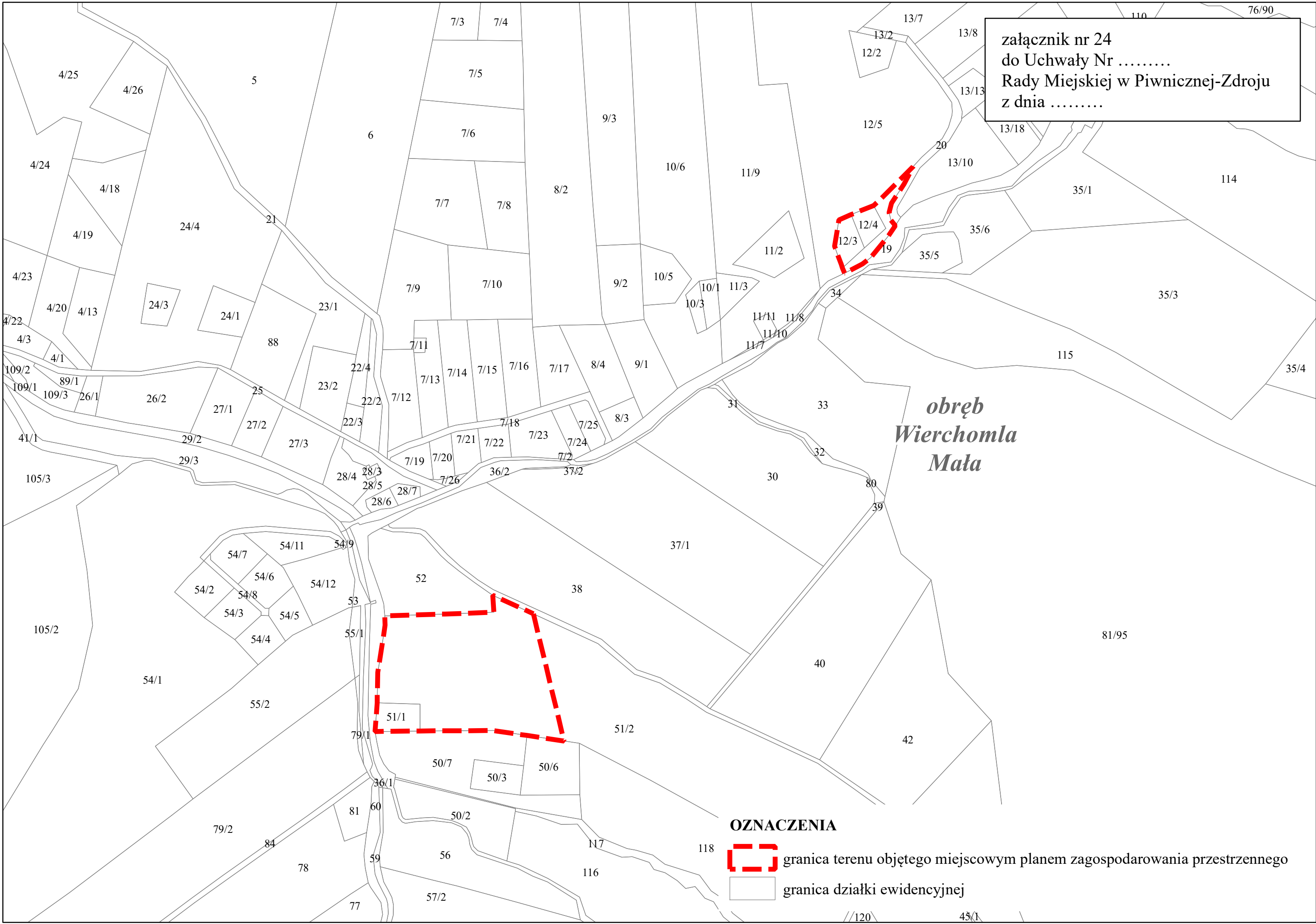
-  granica terenu objętego miejscowym planem zagospodarowania przestrzennego
-  granica działki ewidencyjnej

załącznik nr 24  
do Uchwały Nr .....  
Rady Miejskiej w Piwnicznej-Zdroju  
z dnia .....

*obręb  
Wierchomla  
Mała*

**OZNACZENIA**

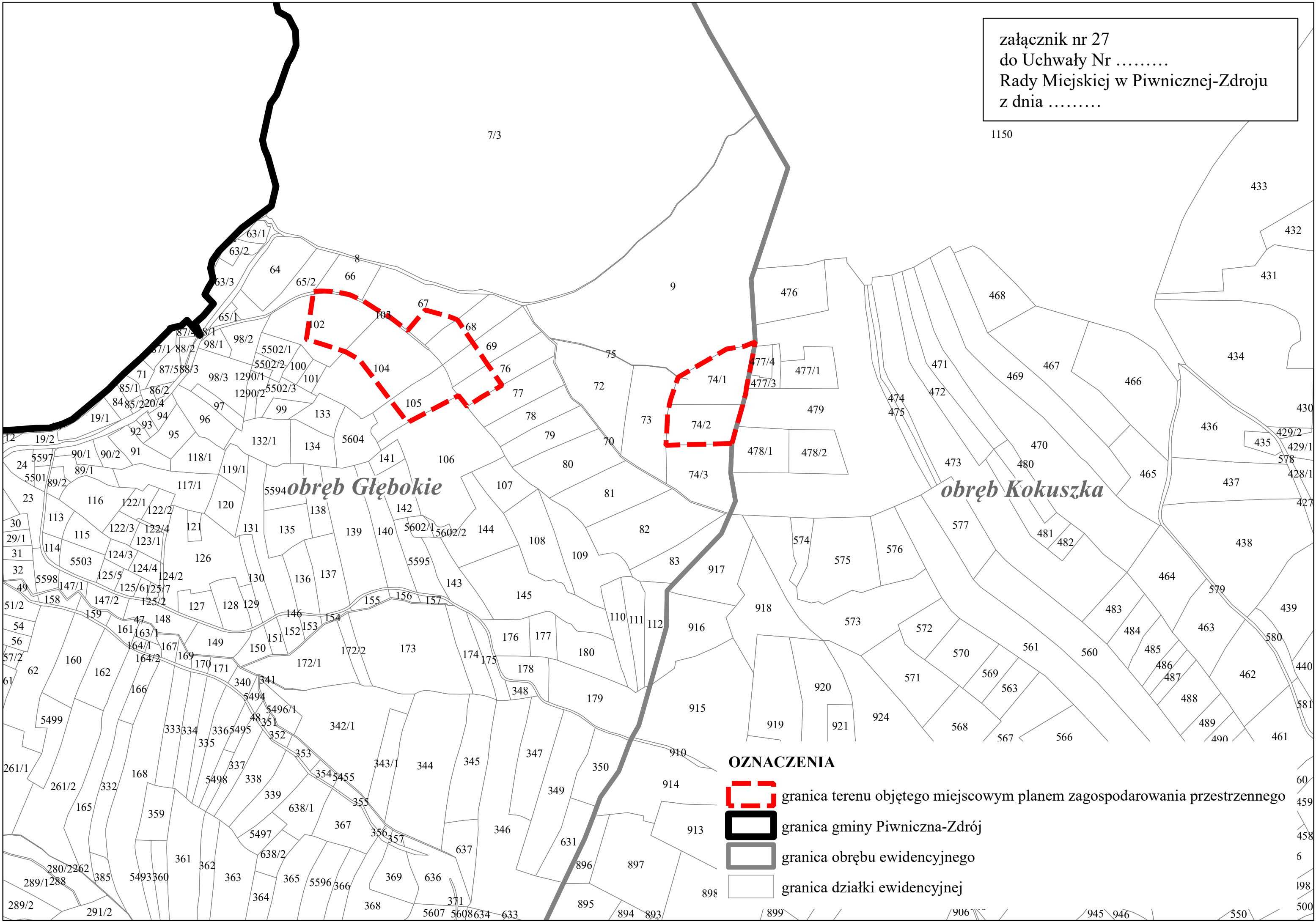
-  granica terenu objętego miejscowym planem zagospodarowania przestrzennego
-  granica działki ewidencyjnej











załącznik nr 27  
do Uchwały Nr .....  
Rady Miejskiej w Piwnicznej-Zdroju  
z dnia .....



**OZNACZENIA**

-  granica terenu objętego miejscowym planem zagospodarowania przestrzennego
-  granica gminy Piwniczna-Zdrój
-  granica obrębu ewidencyjnego
-  granica działki ewidencyjnej

